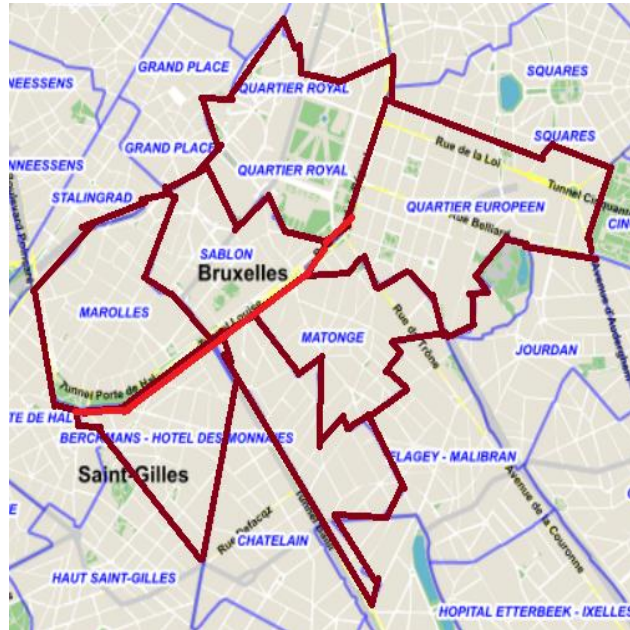


Fact sheet

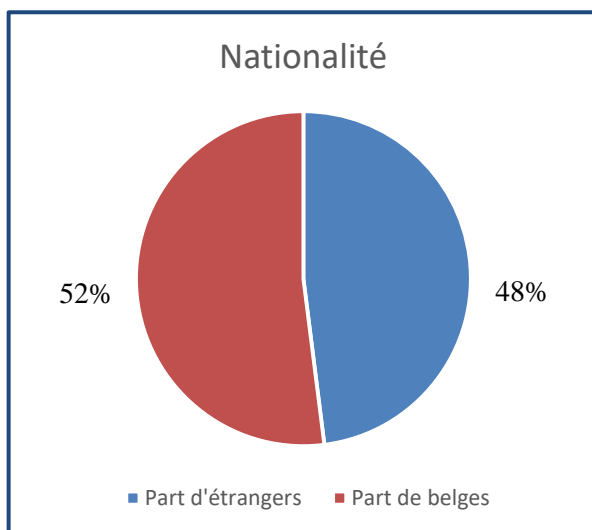
Southeast: Trône – Porte de Hal

Données socio-démographiques

Carte des quartiers analysés



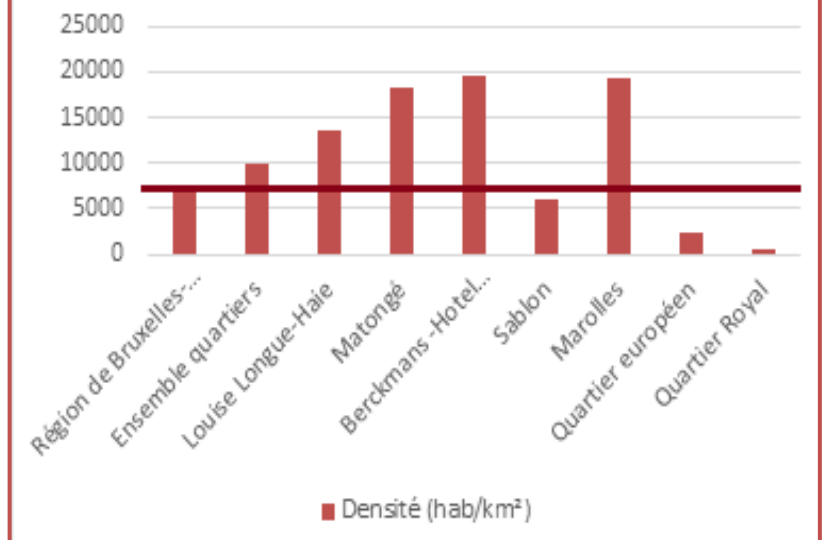
Source : monitoring des quartiers



En 2014, 48% de la population de notre secteur était de **nationalité étrangère** (34% de ressortissants européens), ce qui s'explique notamment par la présence d'institutions à fort caractère international.

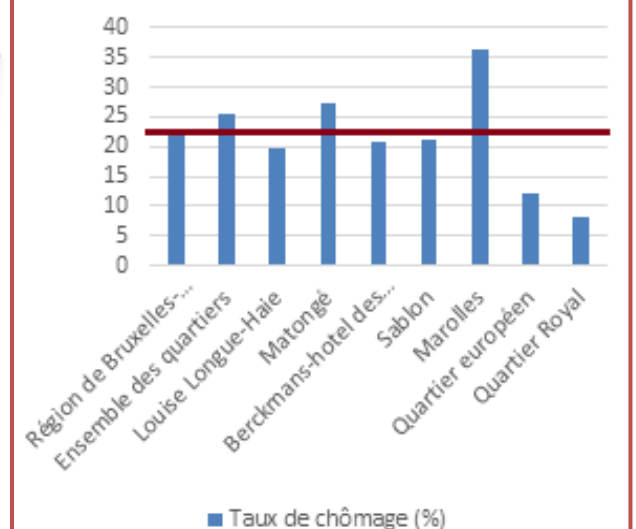
En ce qui concerne le **taux de chômage** de l'ensemble de notre secteur, il est légèrement supérieur à celui de la Région de Bruxelles-Capitale, mais est très inégalement réparti. Avec le taux le plus bas se situant dans le quartier Royal (8,19%) et le plus haut dans le quartier des Marolles (36,18%).

Densité (hab/km²)

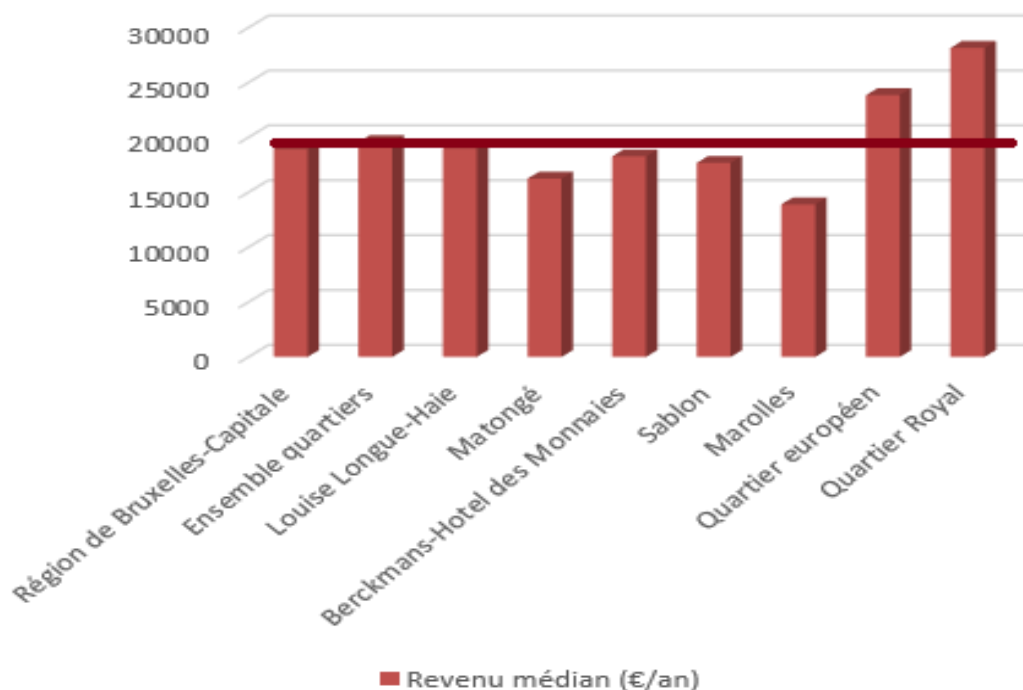


Il existe dans plusieurs de nos quartiers (Matongé, Berckmans-Hôtel des monnaies, Marolles...) une forte **densité de population**, largement supérieure à celle de la Région de Bruxelles-Capitale, tandis que dans d'autres (Sablon, Quartier européen, Quartier européen) cette densité est très faible, en raison de la prédominance d'autres fonctions (commerciales, politiques ou administratives)

Taux de chômage (%)



Revenu médian (€/an)



Le **revenu médian** des habitants de nos quartiers est proche de la moyenne régionale. Seuls les quartiers Européen et Royal ont un revenu médian supérieur et Matongé et Marolles un revenu inférieur.



Données liées à l'utilisation de l'espace

Pôle économique et proximité du cœur historique de la capitale signifient une offre accrue en **transport en commun**. 99,91% de la population se trouve à proximité d'un arrêt de transport en commun (métro, tram ou bus).

99,91%



Le grand nombre de commerces, bureaux ainsi que d'habitations ont pour effet une forte production de **déchets**. 1/3 des habitants se plaignent de la saleté de leur quartier.



Répartition inégale entre les quartiers des **espaces verts** due à l'importance des surfaces bâties.

AUTEURS : E. Adams, S. Bailly, M. Favel, M. Lambeau ainsi que M. Jubb.

Travail réalisé dans le cadre d'un Atelier de 3^{ème} année de bachelier de la Faculté des sciences économiques, sociales, politiques et de la communication de l'Université Saint-Louis – Bruxelles, sous la responsabilité du prof. M. Hubert et avec le concours de N. Cobbaut et de C. Brandeleer.

Pour plus de détails veuillez lire l'Annexe 1 de notre dossier

Source externe : <https://monotoringdesquartiers.brussels>